

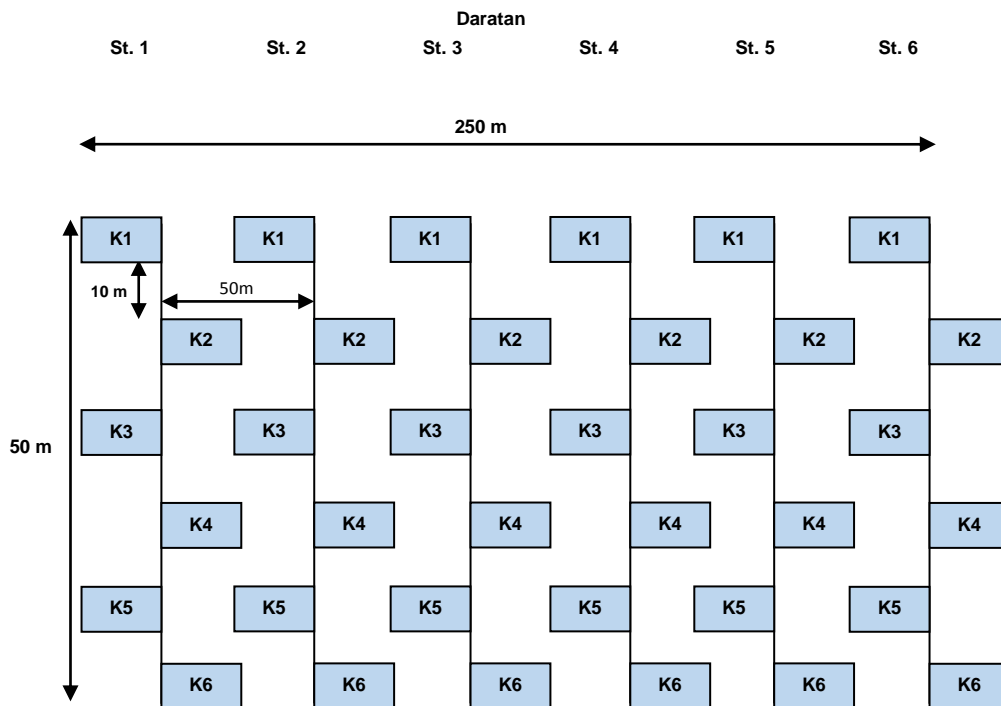
BAB III METODE PENELITIAN

A. Metode Penelitian

Metode yang digunakan dalam penelitian ini adalah metode deskriptif, karena metode deskriptif adalah studi untuk menemukan fakta dengan interpretasi yang tepat dengan cara melakukan observasi secara langsung ke lapangan yang dimaksudkan untuk mengumpulkan informasi mengenai status suatu gejala yang ada, sehingga sangat tepat untuk mengumpulkan data kelimpahan dan keanekaragaman.



B. Desain Penelitian

Desain penelitian yang digunakan yaitu menggunakan Metode *Belt Transect*. Penelitian ini dilaksanakan pada lahan selebar 250 meter yang dibagi menjadi 6 stasiun secara horizontal sepanjang pesisir. Di setiap stasiun menggunakan tali dengan panjang 50 meter yang dibentangkan secara vertikal terhadap *belt transect*. Pada setiap 10 meter diberi tanda untuk menandai setiap kuadran. Jarak antara setiap stasiun yaitu 50 meter. Denah penelitian yang akan dilakukan adalah sebagai berikut.



Gambar 3.1. Desain belt transek penelitian

Keterangan:

- St : stasiun pencuplikan
 K : kuadran tempat pencuplikan
 : jarak transek
 : jarak kuadran

C. SUBJEK DAN OBJEK PENELITIAN

1. Subjek Penelitian

Subjek penelitian ini yaitu jenis Insekta di Pesisir Pantai Sindangkerta Kecamatan Cipatujah Kabupaten Tasikmalaya.

2. Objek Penelitian

Objek yang diteliti adalah keanekaragaman dan kelimpahan Insekta di Pesisir Pantai Sindangkerta Kecamatan Cipatujah Kabupaten Tasikmalaya.

3. Populasi dan Sampel

a. Populasi

Populasi yang menjadi objek penelitian yaitu insekta yang terdapat di Pesisir Pantai Sindangkerta Kecamatan Cipatujah Kabupaten Tasikmalaya Jawa Barat.

b. Sampel

Sampel dalam penelitian ini adalah semua Insekta yang diperoleh dari hasil pencuplikan dengan teknik sampling menggunakan metode *Pit Fall Trap*, *Sweeping net*, *Beating Tray* dan *Hand Sorting* di Pesisir Pantai Sindangkerta Kecamatan Cipatujah Kabupaten Tasikmalaya Jawa Barat.

4. Lokasi dan Waktu Penelitian

a. Lokasi Penelitian

Penelitian dilakukan di daerah kawasan Pantai Sindangkerta Kecamatan Cipatujah Kabupaten Tasikmalaya Jawa Barat. Tampilan melalui GPS Pantai Sindangkerta dapat dilihat pada Gambar 3.2. Dipilihnya lokasi yang diberi garis hitam pada gambar tersebut karena area tersebut dipenuhi vegetasi yang memungkinkan sebagai habitat insekta.



Gambar 3. 2. Tampilan atas Pantai Sindangkerta
(Sumber : Google Maps)

b. Waktu Penelitian

Waktu diadakannya penelitian ini yaitu pada hari Selasa sampai dengan hari Jumat yaitu tanggal 16 Mei 2017 sampai dengan 19 Mei 2017.

D. Pengumpulan Data dan Instrumen Penelitian

1. Pengumpulan Data

Pada penelitian ini dilakukan pengumpulan data utama dan data penunjang. Pengumpulan data utama berupa data keanekaragaman dan kelimpahan insekta sedangkan data penunjang berupa data faktor klimatik pada lokasi penelitian

a. Pengumpulan Data Utama

Pengumpulan data keanekaragaman dan kelimpahan Insekta dilakukan dengan cara melakukan observasi secara langsung ke lokasi yang telah ditentukan untuk penelitian dengan menyajikan data hasil pencuplikan sampel. Pencuplikan yang dilakukan menggunakan metode :

1) Metode *Pit Fall Trap*

Pengambilan sampel dengan cara menggunakan lubang jebakan yang disebut *Pit Fall Trap*. Alat yang digunakan yaitu gelas plastik diameter atas 8,5 cm, diameter bawah 5,5 cm dan tinggi gelas 12 cm. Gelas diisi dengan larutan formalin 4% sebanyak sepertiga tinggi gelas yang diberi sedikit detergen. Pada setiap kuadran dibuat lubang dengan kedalaman sesuai dengan tinggi gelas yang digunakan. Gelas kemudian dibenamkan ke dalam lubang tersebut. Tepi gelas dibuat sejajar dengan permukaan tanah. *Pit Fall Trap* dipasang pada pukul 06.00

dan diambil kembali pukul 18.00 untuk mencuplik Insekta yang aktif di siang hari. Kemudian *Pit Fall Trap* dipasang kembali pada pukul 18.00 dan diambil kembali pukul 06.00 untuk mencuplik Insekta yang aktif di malam hari.

2) Metode *Sweeping Net*

Pengambilan sampel Insekta dengan menggunakan jaring serangga (*insect net*). *Insect net* diayunkan sepanjang jalur transek untuk menangkap Insekta yang berada di atas vegetasi tanah dan dedaunan.

3) Metode *Beating Tray*

Pengambilan sampel insekta dengan cara membentangkan kain putih di bawah pohon, kemudian pohon tersebut digoyang-goyangkan sehingga Insekta yang berada di pohon jatuh ke atas kain putih.

4) Metode *Hand Sorting*

Pengambilan sampel insekta dengan menggunakan tangan yang berada di sekitar kuadran yang ditentukan.

b. Pengumpulan Data Penunjang

Data penunjang berupa hasil pengukuran faktor klimatik pada lokasi penelitian. Pengukuran dilakukan pada saat pengambilan data keanekaragaman dan kelimpahan. Adapun parameter yang akan diukur terdiri atas :

1) Pengukuran Suhu Udara

Pengukuran suhu udara dilakukan dengan cara mendiamkan termometer di udara terbuka selama 5 menit

2) Pengukuran Kelembapan Udara

Pengukuran kelembapan udara menggunakan Higrometer selama 5 menit.

3) Intensitas Cahaya

Pengukuran intensitas cahaya menggunakan Lux Meter selama 5 menit.

Data hasil pengukuran faktor klimatik tersebut kemudian akan dimasukkan ke dalam Tabel. 3.4 pada instrumen penelitian.

2. Instrumen Penelitian

Sampel yang tercuplik akan didata ke dalam tabel sebagai berikut:

a. Data Utama

Data utama merupakan data mengenai spesies Insekta yang tercuplik. Data dimasukkan dalam tabel berikut

Tabel 3.1
Tabel Jumlah Jenis insekta

No	Jenis	Stasiun															Jumlah
		I					...					VI					
		1	2	3	4	5	1	2	3	4	5	1	2	3	4	5	
1.																	
2.																	
3.																	
....																	
Jumlah Total Individu																	

Tabel 3.2
Tabel Keanekaragaman Jenis Insekta

No.	Jenis	Stasiun		
		I	...	VI
1.				
2.				
3.				
....				
Indeks Keanekaragaman Per Stasiun (H')				
Rata-Rata				

Tabel 3.3
Tabel Kelimpahan Jenis Insekta

No	Jenis	Kelimpahan/Stasiun Ind/m ²			Rata-Rata ind/m ²
		I	...	VI	
1.					
2.					
3.					
...					
Jumlah Kelimpahan/Stasiun					

b. Data Penunjang

Adapun data penunjang yaitu berupa hasil pengukuran faktor klimatik pada lokasi penelitian yang dimasukkan kedalam tabel berikut

Tabel 3.4
Tabel Faktor Klimatik

Stasiun Pengamatan	Kuadran	Suhu Udara	Kelembapan Udara	Intensitas Cahaya

E. Teknik Analisis Data

1. Identifikasi Spesies

Individu Insekta yang tercuplik akan diidentifikasi dan determinasi dengan kunci determinasi dan melalui perangkat online melalui website identifikasi insekta seperti www.Kerbtier.de, dan buku sumber lain yang relevan seperti Campbell Edisi 8 Jilid 2 dan 3.

2. Data Utama

Data utama merupakan pengolahan data spesies Insekta hasil pencuplikan. Data ini kemudian diolah untuk menentukan keanekaragaman dan kelimpahan spesies dengan menggunakan rumus sebagai berikut:

a. Keanekaragaman

Untuk mengetahui data keanekaragaman Insekta di Pesisir Pantai Sindangkerta dihitung dengan menggunakan rumus indeks keanekaragaman Shannon Wiener:

$$\text{Keanekaragaman} = - \sum P_i \ln P_i$$

Dimana :

$$P_i = \frac{S=\text{jumlahindividudarisatuspecies}}{N=\text{jumlahtotalsemuaindividu}}$$

\ln = logaritma semua total individu (Michael, (1984) dalam Andrianna (2016, h. 46)

Menurut Krebs (1978) dalam Andrianna (2016, hal. 46), “Indeks keanekaragaman (H') merupakan suatu angka yang tidak memiliki satuan dengan kisaran 0-3”. Kriteria indeks keanekaragaman (H') yang digunakan yaitu :

- a. Nilai $H' \leq 1$: Keanekaragaman rendah
- b. Nilai $H' 1 < H' \leq 3$: Keanekaragaman sedang
- c. Nilai $H' \geq 3$: Keanekaragaman tinggi

b. Kelimpahan

Untuk mengetahui data kelimpahan Insekta di Pesisir Pantai Sindangkerta dihitung dengan menggunakan rumus:

$$\text{Kelimpahan} = \frac{\sum \text{individu suatu spesies}}{\sum \text{kuadran tempat spesies itu berada}}$$

Michaael, (1984) dalam Andrianna (2016, h. 45)

3. Data Penunjang

Data penunjang yang dimaksud adalah data hasil pengukuran faktor klimatik berupa data suhu udara, kelembapan udara, dan intensitas cahaya. Data ini akan diolah dengan bantuan program IBM SPSS Statistics v.23 (statistical product and service solution version 23). Dengan program tersebut akan dilakukan analisis Regresi Linear untuk mengetahui pengaruh faktor klimatik yang diukur terhadap keanekaragaman dan kelimpahan Insekta yang tercuplik.

F. PROSEDUR PENELITIAN

1. Tahap Persiapan Penelitian

- a. Penyusunan proposal
- b. Menyiapkan surat izin penelitian
- c. Melakukan observasi dengan tujuan mengetahui wilayah atau tempat yang akan dijadikan lokasi penelitian.
- d. Menentukan lokasi pencuplikan dan waktu penelitian.
- e. Mempersiapkan alat dan bahan yang akan digunakan dalam penelitian, yaitu :

Tabel 3.5

Alat yang digunakan dalam penelitian

No.	Nama Alat	Spesifikasi	Jumlah
1.	Meteran	100 m	1 buah
2.	Termometer	alkohol/raksa	2 buah
3.	Higrometer	alkohol/raksa	1 buah
4.	Lux meter	Digital	1 buah
5.	Soil Tester	Digital	1 buah
6.	Mikroskop	Monokuler	1 buah
7.	Insect Net	Diameter 30cm	1 buah
8.	Gelas Cup	220ml	36 buah
9.	Kain putih	Ukuran 2 x 3 m	1 buah
10.	Label	Ukuran 2 x 3 cm	1 pak
11.	Tali raffia	Plastik	6 x 50 m
12.	Plastik zip pack	20 x 30cm	1 pak
13.	Pinset	Besi	1 buah

14.	Kamera	Digital	1 buah
15.	Alat tulis	Kertas, pulpen, spidol	1 buah
16.	Cawan Petri	Diameter 15 cm	1 buah

Tabel 3.6
Bahan yang digunakan dalam penelitian

No.	Nama Bahan	Spesifikasi	Jumlah
1.	Formalin	4%	100 ml
2.	Detergen	Cair/Serbuk	±50gr/50ml

2. Tahap Pelaksanaan

a. Menentukan letak, ukuran dan jarak transek yang akan digunakan untuk penelitian

Luas wilayah yang akan di duplikasi adalah 50 x 250 meter yang dibagi menjadi 6 stasiun dengan panjang 250 meter. Jarak antara stasiun adalah 50 meter. Masing-masing stasiun terbagi menjadi 6 kuadran, masing-masing kuadran berjarak 10 meter.

b. Pengambilan Data Utama

Pengambilan data menggunakan metode *pit fall trap*, *sweeping net*, *hand sorting* dan *beating tray* sebagaimana telah dijelaskan pada bagian pengumpulan data.

c. Pengambilan Data Penunjang

Data penunjang merupakan data hasil pengukuran faktor klimatik pada lokasi penelitian. Pengukuran dilakukan pada saat dilakukannya pengambilan data utama. Faktor klimatik yang akan diukur meliputi:

- 1) Pengukuran Suhu Udara
- 2) Pengukuran Kelembapan Udara
- 3) Intensitas Cahaya

3. Tahap pengolahan data

a. Identifikasi keanekaragaman komunitas Insekta

- 1) Identifikasi spesies Insekta yang tercuplik dengan petunjuk kunci determinasi
- 2) Identifikasi data kelimpahan Insekta yang tercuplik pada garis transek.
- 3) Identifikasi data keanekaragaman Insekta yang tercuplik pada garis transek.

Data diolah di Laboratorium Biologi Fakultas Keguruan dan Ilmu Pendidikan Universitas Pasundan Bandung.

b. Analisis data

Data yang diperoleh kemudian dianalisis yang berkaitan dengan kelimpahan dan keanekaragaman Insekta di Pesisir Pantai Sindangkerta Kecamatan Cipatujah Kabupaten Tasikmalaya Jawa Barat. Tahapan analisis data meliputi identifikasi spesies, keanekaragaman, kelimpahan, serta pengaruh data penunjang (faktor iklim) terhadap keanekaragaman dan kelimpahan Insekta.

Pada penelitian ini terdapat analisis data utama dan data penunjang. Data utama yang didapatkan berupa data kuantitatif yaitu berupa jumlah individu pada setiap kuadran. Data tersebut akan direkapitulasi dan dihitung menggunakan rumus keanekaragaman dan rumus kelimpahan sehingga diperoleh jumlah keanekaragaman dan kelimpahan. Angka hasil penghitungan tersebut kemudian diinterpretasikan menjadi data kualitatif dengan cara memasukkan angka tersebut ke indeks keanekaragaman sehingga diperoleh keterangan berupa keanekaragaman tinggi, keanekaragaman sedang atau keanekaragaman rendah. Sedangkan data kelimpahan tidak diubah menjadi kualitatif karena angka satuan untuk kelimpahan berupa jumlah individu per-meter persegi (ind/m^2).

Data penunjang pada penelitian ini merupakan hasil pengukuran faktor iklim pada lokasi penelitian. Data yang diperoleh berupa data kuantitatif yang direkapitulasi kemudian diolah dengan bantuan IBM SPSS Statistics untuk mengetahui pengaruh faktor iklim terhadap keanekaragaman dan kelimpahan.